




## Position 1



- |  |   |                                |
|--|---|--------------------------------|
| 1.   | Auf <b>Babenhäuser Straße</b> nach <b>Südosten</b> Richtung <b>Feldstraße</b> starten<br>Den Kreisverkehr passieren<br>Ca. 1 Minute | 550 m weiter<br>gesamt 550 m   |
|  | 2. Rechts abbiegen auf <b>Lindenstraße</b><br>Ca. 50 Sekunden   | 350 m weiter<br>gesamt 900 m   |
|  | 3. 3. Abzweigung links nehmen, um auf <b>Adelungstraße</b> zu wechseln<br>Ca. 45 Sekunden   | 110 m weiter<br>gesamt 1,0 km  |
|  | 4. Rechts abbiegen auf <b>Mosbacher Straße</b>  | 400 m weiter<br>gesamt 1,4 km  |
| 5.   | Weiter auf <b>K106</b><br>Ca. 4 Minuten   | 3,2 km weiter<br>gesamt 4,6 km |
| 6.   | Weiter auf <b>Hauptstraße</b><br>Das Ziel befindet sich auf der rechten Seite.<br>Ca. 49 Sekunden                                   | 400 m weiter<br>gesamt 5,0 km  |

**Gesamt: 5,0 km – ca. 8 Minuten**



## Hauptstrasse

gesamt 0,0 km

- |  |  |                                |
|--|--|--------------------------------|
| 7.   | Auf <b>Hauptstraße</b> nach <b>Nordosten</b> starten   | 75 m weiter<br>gesamt 75 m     |
| 8.   | Weiter auf <b>Radheimer Straße</b><br>Ca. 51 Sekunden  | 600 m weiter<br>gesamt 650 m   |
|  | 9. Rechts abbiegen auf <b>Berliner Straße</b>  | 210 m weiter<br>gesamt 850 m   |
|  | 10. 3. Abzweigung links nehmen, um auf <b>Wenigumstädter Straße</b> zu wechseln<br>Ca. 50 Sekunden | 600 m weiter<br>gesamt 1,4 km  |
| 11.  | Weiter auf <b>Mosbacher Straße</b>   | 130 m weiter<br>gesamt 1,6 km  |
| 12.  | Weiter auf <b>Hauptstraße</b><br>Ca. 2 Minuten   | 1,2 km weiter<br>gesamt 2,8 km |
| 13.  | Weiter auf <b>AB3</b><br>Das Ziel befindet sich auf der rechten Seite.                             | 500 m weiter<br>gesamt 3,3 km  |

**Gesamt: 3,3 km – ca. 5 Minuten**



## Position 3

gesamt 0,0 km






- |  |  |                                |
|--|--|--------------------------------|
| 14.  | Auf <b>AB3</b> nach <b>Norden</b> Richtung <b>Welzbachring</b> starten<br>Ca. 1 Minute             | 750 m weiter<br>gesamt 750 m   |
|  | 15. Rechts abbiegen auf <b>Mömlinger Straße</b><br>Ca. 1 Minute                                    | 1,1 km weiter<br>gesamt 1,9 km |
| 16.  | Weiter auf <b>AB1</b><br>Ca. 2 Minuten   | 2,4 km weiter<br>gesamt 4,2 km |
| 17.  | Weiter auf <b>MIL32</b><br>Ca. 2 Minuten   | 2,4 km weiter<br>gesamt 6,6 km |
|  | 18. Links abbiegen auf <b>Bachstraße</b>   | 350 m weiter<br>gesamt 7,0 km  |
|  | 19. Leicht rechts abbiegen auf <b>Hauptstraße</b><br>Das Ziel befindet sich auf der rechten Seite. | 220 m weiter<br>gesamt 7,2 km  |

**Gesamt: 7,2 km – ca. 7 Minuten**



## Position 4

gesamt 0,0 km


	20. Auf <b>Hauptstraße</b> nach <b>Süden</b> Richtung <b>Kühtrieb</b> starten	260 m weiter gesamt 260 m
	21. Im Kreisverkehr <b>zweite</b> Ausfahrt ( <b>Obernburger Straße/B426</b> ) nehmen Weiter auf B426 Ca. 6 Minuten	4,9 km weiter gesamt 5,1 km
	22. Auf <b>B469</b> über die Auffahrt <b>Frankfurt/Würzburg/Aschaffenburg</b> Ca. 47 Sekunden	950 m weiter gesamt 6,1 km
	23. Ausfahrt Richtung <b>Eisenfeld</b>	250 m weiter gesamt 6,3 km
	24. Auf <b>Mainbrücke</b> fahren	290 m weiter gesamt 6,6 km
	25. Weiter auf <b>St2308</b>	450 m weiter gesamt 7,1 km
	26. Weiter auf <b>St2808</b> Ca. 1 Minute	1,4 km weiter gesamt 8,4 km
	27. Rechts abbiegen auf <b>St2308</b> Ca. 6 Minuten	6,0 km weiter gesamt 14,5 km
	28. Rechts abbiegen auf <b>St2441</b>	120 m weiter gesamt 14,6 km
	29. 1. Abzweigung rechts nehmen, um auf <b>MIL27</b> zu wechseln Das Ziel befindet sich auf der rechten Seite. Ca. 2 Minuten	1,8 km weiter gesamt 16,4 km
<b>Gesamt: 16,4 km – ca. 18 Minuten</b>		

 **Position 5** gesamt 0,0 km

	30. Auf <b>MIL27</b> nach <b>Osten</b> starten Ca. 2 Minuten	1,8 km weiter gesamt 1,8 km
	31. Weiter auf <b>Elsavastraße</b> Ca. 3 Minuten	1,3 km weiter gesamt 3,1 km
	32. Rechts abbiegen auf <b>Wildenseer Straße</b> Ca. 1 Minute	700 m weiter gesamt 3,8 km
	33. Weiter auf <b>MIL26</b> Ca. 9 Minuten	8,7 km weiter gesamt 12,5 km
	34. Nach rechts abbiegen, um auf <b>MIL26</b> zu bleiben Ca. 4 Minuten	3,9 km weiter gesamt 16,5 km
	35. Rechts abbiegen auf <b>Hauptstraße</b> Das Ziel befindet sich auf der linken Seite. Ca. 55 Sekunden	550 m weiter gesamt 17,0 km
<b>Gesamt: 17,0 km – ca. 20 Minuten</b>		

 **Position 6** gesamt 0,0 km

	36. Auf <b>Hauptstraße</b> nach <b>Südosten</b> Richtung <b>Leichgasse</b> starten Ca. 1 Minute	900 m weiter gesamt 900 m
	37. Weiter auf <b>MIL35</b> Ca. 4 Minuten	4,6 km weiter gesamt 5,5 km
	38. Im Kreisverkehr <b>dritte</b> Ausfahrt ( <b>Heugrabenweg</b> ) nehmen Ca. 2 Minuten	1,2 km weiter gesamt 6,7 km
	39. Leicht links abbiegen Richtung <b>St2315</b> Den Kreisverkehr passieren Ca. 2 Minuten	1,5 km weiter gesamt 8,2 km
	40. Geradeaus auf <b>St2315</b> Ca. 6 Minuten	7,4 km weiter gesamt 15,7 km


 41. Im Kreisverkehr **zweite** Ausfahrt (**MSP32**) nehmen  
Ca. 2 Minuten 850 m weiter  
gesamt 16,5 km

Gesamt: **16,5 km** – ca. **17 Minuten**

 Hauptstrasse und Brückenstrasse gesamt 0,0 km

42. Auf **Brückenstraße** nach **Osten** Richtung **Fahrgassenweg** starten  
Ca. 52 Sekunden 650 m weiter  
gesamt 650 m

43. Weiter auf **L2310**  
Ca. 1 Minute 350 m weiter  
gesamt 1,0 km

 44. Links abbiegen auf **Eichelgasse** 270 m weiter  
gesamt 1,3 km

45. Weiter auf **Würzburger Straße**  
Ca. 2 Minuten 1,8 km weiter  
gesamt 3,1 km

46. Weiter auf **L2310**  
Ca. 6 Minuten 6,8 km weiter  
gesamt 9,9 km


 47. Links abbiegen auf **L617**  
Das Ziel befindet sich auf der rechten Seite.  
Ca. 3 Minuten 850 m weiter  
gesamt 10,8 km

Gesamt: **10,8 km** – ca. **13 Minuten**


 Position 8 gesamt 0,0 km

48. Auf **L617** nach **Süden** Richtung **Obere Gröben** starten  
Ca. 1 Minute 850 m weiter  
gesamt 850 m

 49. Links abbiegen auf **L2310**  
Ca. 1 Minute 850 m weiter  
gesamt 1,7 km

 50. Auf **A3** über die Auffahrt **Frankfurt**  
Ca. 4 Minuten 7,4 km weiter  
gesamt 9,1 km

 51. Bei Ausfahrt **65-Marktheidenfeld** Richtung **Wertheim/Kreuzwertheim/Lohr a. Main**  
fahren 190 m weiter  
gesamt 9,3 km

 52. Links abbiegen auf **B8**  
Ca. 4 Minuten 5,1 km weiter  
gesamt 14,4 km

53. Weiter auf **St2315**  
Das Ziel befindet sich auf der rechten Seite.  
Ca. 3 Minuten 2,9 km weiter  
gesamt 17,3 km

Gesamt: **17,3 km** – ca. **14 Minuten**

 Position 9 gesamt 0,0 km

54. Auf **Hauptstraße** nach **Nordwesten** starten  
Ca. 1 Minute 1,2 km weiter  
gesamt 1,2 km

55. Weiter auf **St2315**  
Das Ziel befindet sich auf der linken Seite.  
Ca. 5 Minuten 6,2 km weiter  
gesamt 7,5 km

Gesamt: **7,5 km** – ca. **6 Minuten**

 Position 10 gesamt 0,0 km

56. Auf **Hauptstraße** nach **Nordosten** Richtung **Bahnhofstraße** starten  
300 m weiter  
gesamt 300 m

57. Weiter auf **St2315**  
Ca. 6 Minuten 6,4 km weiter  
gesamt 6,7 km




 58. Links abbiegen auf **Rodenbacher Straße**  
Ca. 1 Minute 280 m weiter  
gesamt 7,0 km

59. Rechts abbiegen auf **Westtangente** 1,1 km weiter

	Ca. 1 Minute	gesamt 8,1 km
	60. Rechts abbiegen auf <b>Rechtenbacher Straße/B26</b>	190 m weiter gesamt 8,2 km
	61. Links abbiegen auf <b>Partensteiner Straße/B276</b> Weiter auf B276 Ca. 7 Minuten	6,4 km weiter gesamt 14,6 km
	62. Leicht links abbiegen auf <b>St2317</b> Ca. 6 Minuten	6,5 km weiter gesamt 21,2 km

Gesamt: **21,2 km** – ca. **22 Minuten**

 Position 11 gesamt 0,0 km

	63. Auf <b>Partensteiner Straße</b> nach <b>Süden</b> Richtung <b>Am Kirchberg</b> starten	350 m weiter gesamt 350 m
	64. Leicht rechts abbiegen auf <b>Wiesthaler Straße</b> Ca. 52 Sekunden	600 m weiter gesamt 950 m
	65. Weiter auf <b>St2317</b> Ca. 45 Sekunden	750 m weiter gesamt 1,7 km
	66. Nach links abbiegen, um auf <b>St2317</b> zu bleiben Ca. 9 Minuten	7,6 km weiter gesamt 9,3 km
	67. Rechts abbiegen auf <b>AB23</b> Ca. 5 Minuten	4,8 km weiter gesamt 14,0 km
	68. Weiter auf <b>AB19</b> Das Ziel befindet sich auf der rechten Seite. Ca. 10 Minuten	8,4 km weiter gesamt 22,4 km

Gesamt: **22,4 km** – ca. **26 Minuten**

 Position 12 gesamt 0,0 km

	69. Auf <b>AB19</b> nach <b>Westen</b> starten Ca. 57 Sekunden	750 m weiter gesamt 750 m
	70. Links abbiegen auf <b>Aschaffener Straße</b> Ca. 2 Minuten	900 m weiter gesamt 1,7 km
	71. Weiter auf <b>St2305</b> Ca. 8 Minuten	7,0 km weiter gesamt 8,7 km
	72. Links abbiegen auf <b>St2309</b> Ca. 3 Minuten	2,0 km weiter gesamt 10,7 km
	73. Rechts abbiegen auf <b>St2443</b> Das Ziel befindet sich auf der rechten Seite. Ca. 9 Minuten	7,5 km weiter gesamt 18,2 km

Gesamt: **18,2 km** – ca. **22 Minuten**

 Position 13 gesamt 0,0 km

	74. Auf <b>Mömbriser Straße</b> nach <b>Nordwesten</b> Richtung <b>Am Felsenkeller</b> starten Ca. 1 Minute	850 m weiter gesamt 850 m
	75. Weiter auf <b>Hauptstraße</b>	140 m weiter gesamt 1,0 km
	76. Nach links abbiegen, um auf <b>Hauptstraße</b> zu bleiben Ca. 2 Minuten	500 m weiter gesamt 1,5 km
	77. Links abbiegen auf <b>Aschaffener Weg</b> Ca. 56 Sekunden	57 m weiter gesamt 1,5 km
	78. Leicht rechts abbiegen auf <b>Dettinger Straße</b>	500 m weiter gesamt 2,0 km


- |  |   |                                 |
|--|---|---------------------------------|
|   | 79. Im Kreisverkehr <b>erste</b> Ausfahrt ( <b>St2443</b> ) nehmen<br>Ca. 2 Minuten   | 2,0 km weiter<br>gesamt 4,1 km  |
|  | 80. Rechts abbiegen auf <b>Frankenstraße</b><br>Ca. 58 Sekunden   | 650 m weiter<br>gesamt 4,7 km   |
|  | 81. Rechts abbiegen auf <b>Hanauer Landstraße/B8</b><br>Weiter auf B8<br>Ca. 3 Minuten  | 2,6 km weiter<br>gesamt 7,3 km  |
|  | 82. Im Kreisverkehr <b>dritte</b> Ausfahrt ( <b>AB17</b> ) nehmen<br>Das Ziel befindet sich auf der rechten Seite.<br>Ca. 4 Minuten | 3,0 km weiter<br>gesamt 10,2 km |

Gesamt: **10,2 km** – ca. **15 Minuten**



#### Position 14

gesamt 0,0 km

- |  |   |                              |
|--|---|------------------------------|
|  | 83. Auf <b>Seligenstädter Straße</b> nach <b>Nordwesten</b> Richtung <b>Kahler Stadtweg</b> starten | 110 m weiter<br>gesamt 110 m |
|  | 84. Fähre <b>Mainfähre Seligenstadt-Karlstein</b> in Richtung Seligenstadt nehmen<br>Ca. 20 Minuten | 120 m weiter<br>gesamt 230 m |
|  | 85. Geradeaus auf <b>Große Maingasse</b><br>Das Ziel befindet sich auf der rechten Seite.           | 68 m weiter<br>gesamt 300 m  |

Gesamt: **300 m** – ca. **21 Minuten**



#### Position 15

Diese Angaben dienen nur zu Planungszwecken. Es ist möglich, dass die Verkehrsverhältnisse aufgrund von Baustellen, Verkehr, Wetter oder anderen Faktoren von den hier dargestellten Vorschlägen abweichen. Sie sollten daher Ihre Reise entsprechend planen und alle Verkehrsschilder oder Hinweise bezüglich Ihrer Route beachten.

Kartendaten © 2014 GeoBasis-DE/BKG (©2009), Google

Die Route stimmte nicht? Bitte suchen Sie Ihre Route auf [maps.google.com](https://maps.google.com) und klicken Sie unten links auf "Problem melden".